

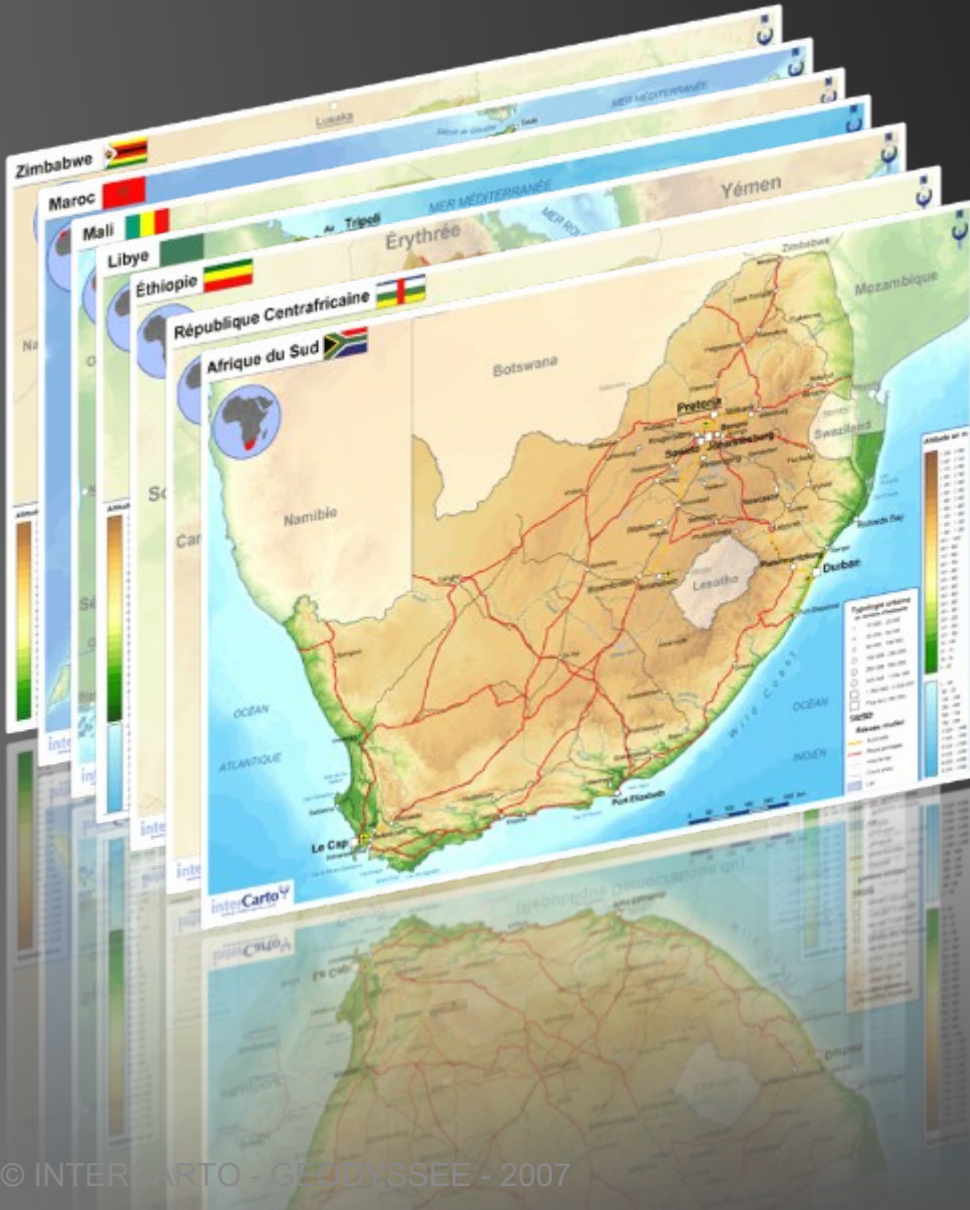


GEODYSSEE

WORLD MAP COLLECTION

Collection de cartes de haute qualité
couvrant l'ensemble des pays du
monde

Qu'est-ce que Géodyssée ?



- Pays couverts par Géodyssée
- Pays non couverts par Géodyssée

Géodyssée est la collection de carte de pays du monde la plus aboutie à ce jour.

Une collection, deux versions, Une infinité de possibilités



Chaque carte existe en 2 versions

- *Carte politique*
- *Carte physique*

*Parce que les cartes sont réalisées à la **même échelle**, il est possible de sélectionner **ses propres informations** et de créer **sa propre carte** !*

Géodyssée

toute l'expertise d'InterCarto



Géodyssée est le résultat d'une longue collaboration entre :

- les ingénieurs SIG*
- les cartographes*
- les retours clients*

Et le résultat est là !



- Une charte graphique uniforme
- Des choix de couleur optimisées
- Une Information géographique fiable
- Des cartes adaptables à vos besoins

A propos de l'information géographique



L'information géographique est au coeur du métier d'InterCarto. Nos cartographes ont sélectionné les informations les plus pertinentes à l'échelle du pays afin d'offrir la carte la plus agréable à regarder tout en conservant une qualité d'information optimale.

Intégration simple à vos logiciels

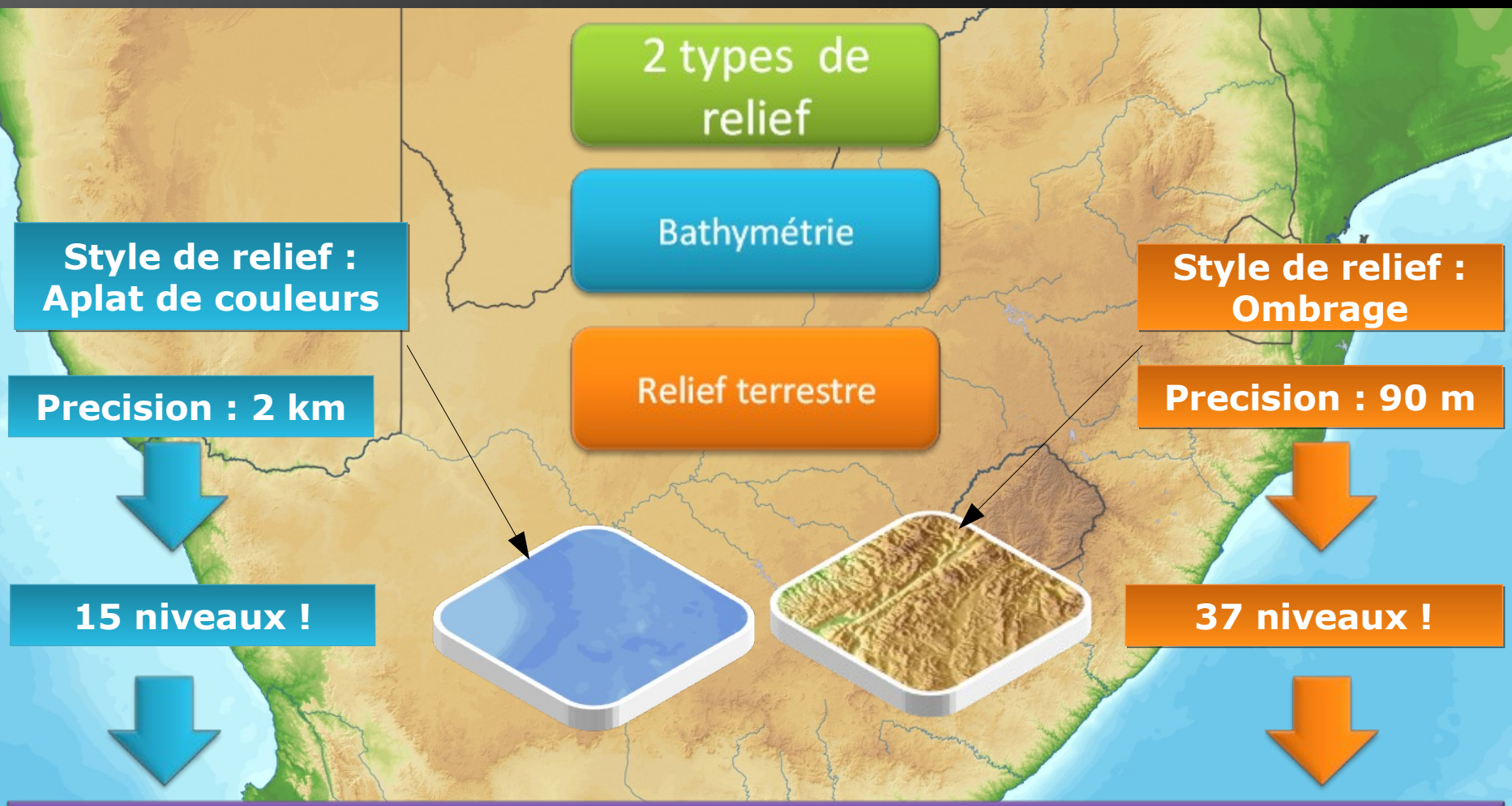


Géodyssée a spécialement été conçu pour les utilisateurs finaux. Les formats de fichiers fournis sont les formats standards utilisés par les professionnels de la PAO :

- Adobe Illustrator
- Adobe Photoshop
- PDF, EPS
- JPEG Haute résolution (300 ppp)
- Autres formats à la demande

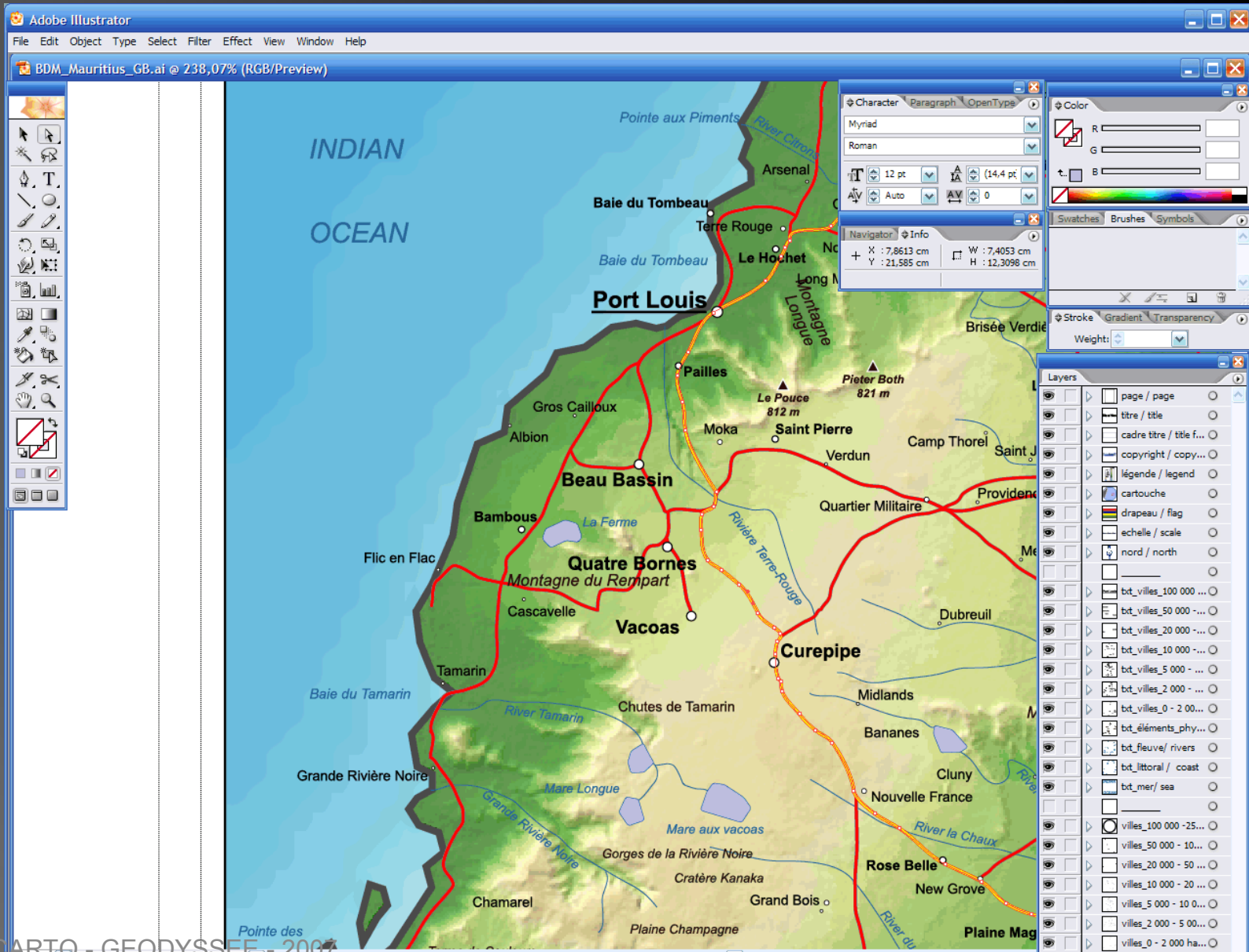
Pour les fichiers Illustrator et Photoshop, les fichiers sont structurés en calques.

Le relief en details



Même niveau de relief sur toute la collection de cartes !

Copie d'écran sous Adobe Illustrator 1/2



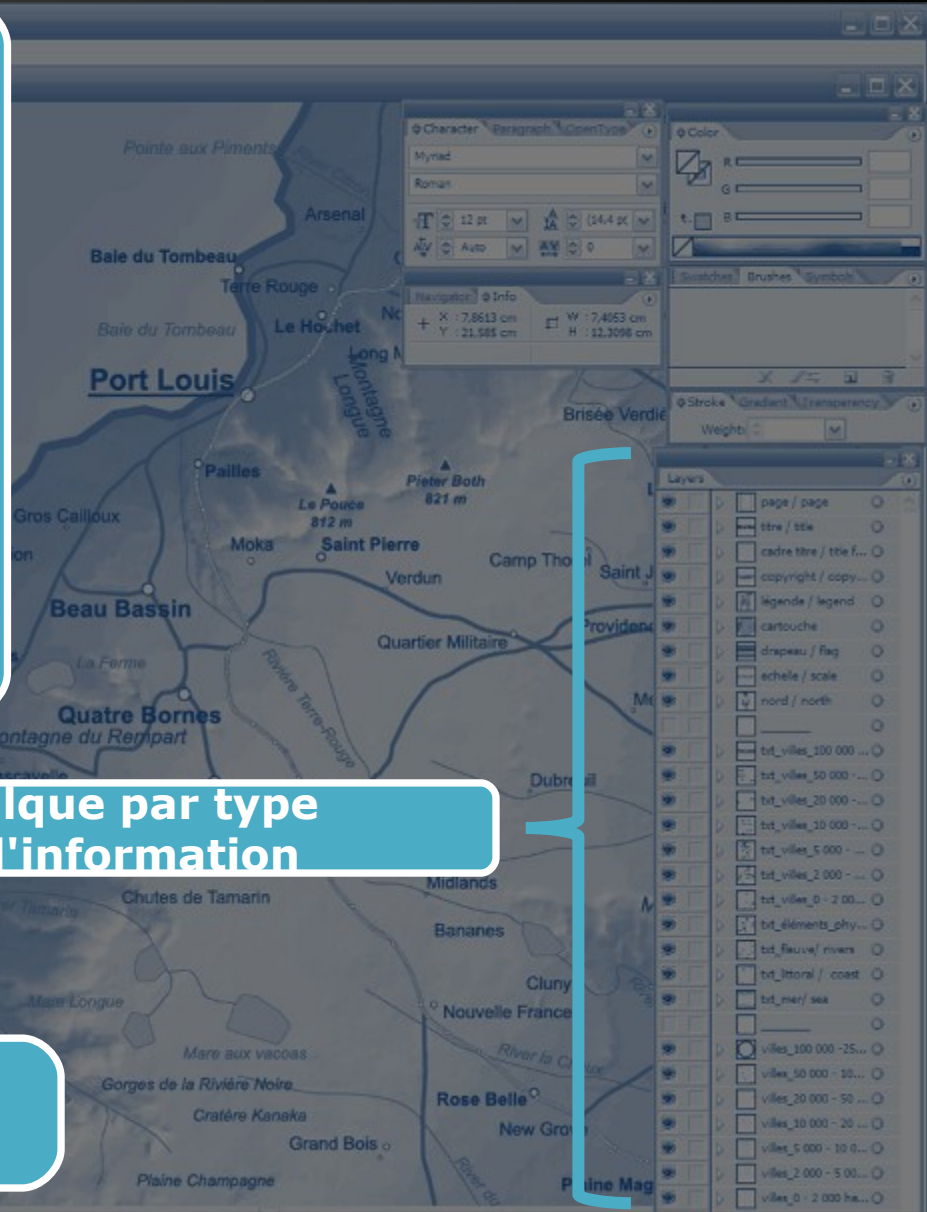
Copie d'écran sous Adobe Illustrator 2/2

Cartes modifiables

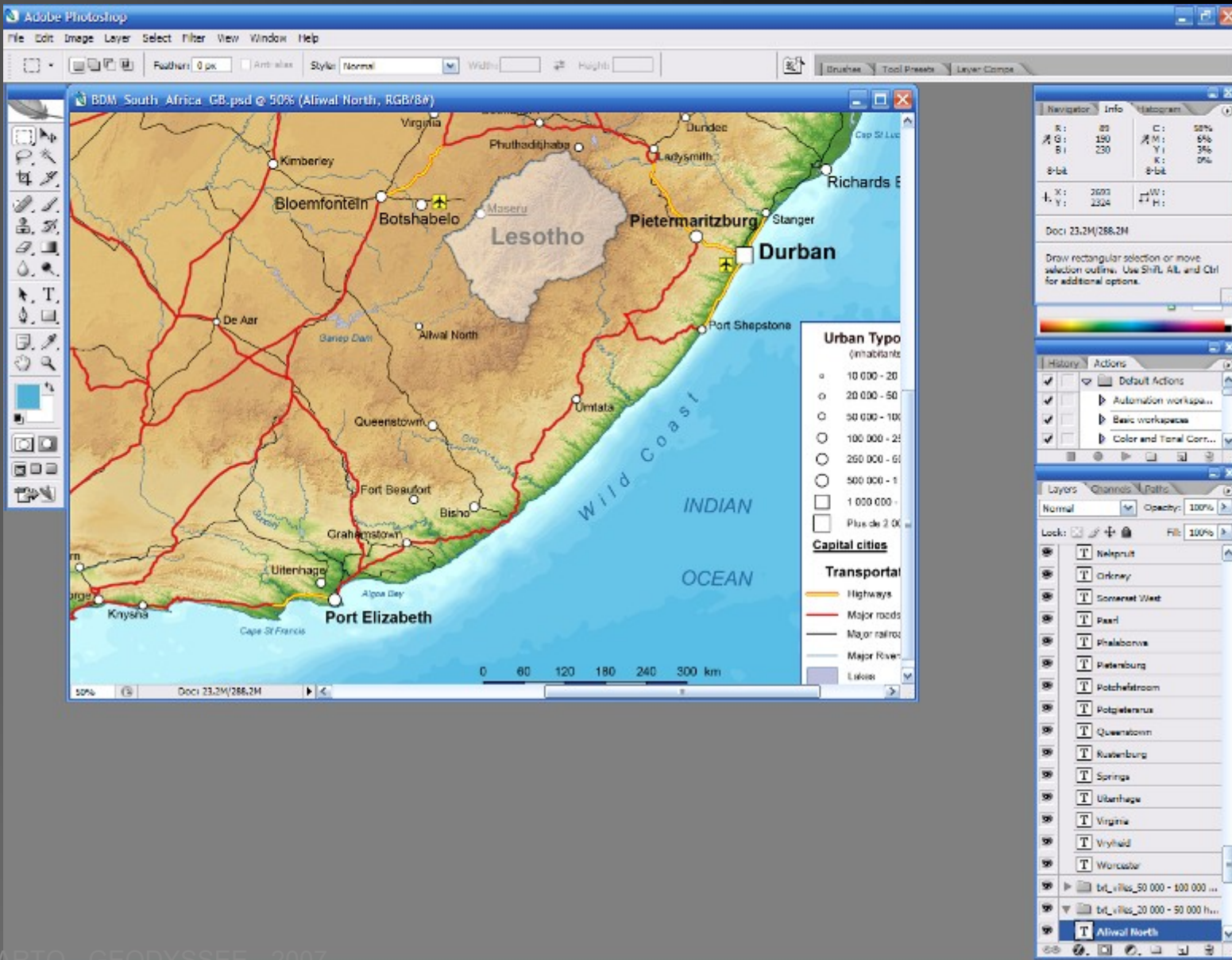
- Frontières
- Lacs et rivières
- Routes
- Chemins de fer
- Aéroports
- Villes
- Etiquettes

1 calque par type d'information

La couche Relief est une image haute définition : 300ppp



Copie d'écran sous Adobe Photoshop 1/2



Copie d'écran sous Adobe Photoshop 2/2

Cartes modifiables :

- Frontières
- Lacs et rivières
- Routes
- Chemins de fer
- Aéroports
- Villes
- Relief

La toponymie n'est pas considérée comme des images mais comme du texte ; on peut changer la fonte, la couleur, et la taille de la police !

1 calque par type d'information

Géodyssée, la réponse à tous vos besoins





InterCarto - 2007

intercarto@intercarto.com

15, rue du Moulin à Poudre 76150 Maromme – France

+33 (0)2 32 82 39 13